

# Panoramakarte Wanderparadies Stoos-Muotathal



Alle Wanderwege digital auf der App «Schwyz Wandern»

### Legende

Bergbahn	Sehenswürdigkeit	<b>Spazier- &amp; Wanderwege für jedermann</b>
Bushaltestelle	Klettergarten	Sie sind gelb markiert und können mit gewöhnlichem Schuhwerk und ohne besondere Gefahren begangen werden.
Bahnhof	Gletschirm Startplatz	<b>Bergwanderwege für bergtüchtige Wanderer</b>
Schiffstation	Tennis	Sie können teilweise unwegsames Gelände erschliessen. Zur Ausrüstung gehören wetterfeste Kleidung und geeignete Schuhe mit griffiger Sohle.
Parkplatz / Parkhaus	Schwimmbad	<b>Alpinwanderwege</b>
Information	Aussichtspunkt	Sie können teilweise durch Fels mit kurzen Kletterstellen und über wogloses Gelände führen. Sehr gute körperliche Verfassung sowie Kenntnisse über die Gefahren im Gebirge werden vorausgesetzt. Zur Ausrüstung gehören wetterfeste Kleidung und geeignete Schuhe mit griffiger Sohle.
Restaurant	Kirche	<b>Schutzgebiet Silberer-Bödmere</b>
Alpwirtschaft, Bergbeizli	Kino / Theater	Bitte verhalten Sie sich im Schutzgebiet Silberer-Bödmere rücksichtsvoll: Tiere nicht stören oder aufscheuchen, Lärm vermeiden, nur offiziell markierte Routen benutzen und Campingverbot einhalten.
Unterkunft	Toilette	
Miete / Service, Sportartikel	Camping	
Einkauf	Vita Parcours	
Feuerstelle	Fussballplatz	
Picknickplatz	Mehrweckhalle	
Spielplatz	Kanu	
Höhle / Höhlloch	Husky Lodge	
Golfplatz	Ausgangspunkt Route	



# Wandern & Spazieren

Besonders gut für Kinder & Familien geeignete Wander- und Spazierwege

## MUOTATHAL

- 3 Witzwanderweg** Selgis – Bir der vordere Brügg – Muotathal / ↑ 56m / ↓ 5m / 2h
- 4 Wetterfroschweg** Wil – Altersheim – Guggeli – Teufbach – Tschalun – Muotadam – Wil / ↑ 188m / ↓ 188m / 2h
- 6 Via Suworow** Etappe 6: (Biel) – Chinzigpass – Liplisbüel – Hinterthal / ↑ 560m / ↓ 1550m / Etappe 6: 5h  
Etappe 7: Muotathal – Stalden – Horgrasen – Pragelpass – (Hinter Klöntal) / ↑ 1150m / ↓ 900m / Etappe 7: 6h 15min
- 7 Urwaldspur** Unter Roggenloch – Bödmeren – Stägen – Unter Roggenloch / ↑ 109m / ↓ 109m / 1h 15min
- 12 Urwaldweg Bödmeren** Egeliswald – Rasis Hütte – Gschwänd – Äbennmatt – Bödmeren – Stägen – Egeliswald / ↑ 469m / ↓ 469m / 3h
- 14 Rund ums Sali** Schlangen – Waldi – Gross Gade – Milchbüelen – Feldmoos – Sali – Schlanggen / ↑ 600m / ↓ 605m / 3h 30min
- 15 Pragelpassweg** Etappe 1: Schwyz – Schlättli – Muotathal / ↑ 360m / ↓ 280m / Etappe 1: 3h 45min  
Etappe 2: Muotathal – Stalden – Pragelpass – Hinter Klöntal / ↑ 1200m / ↓ 950m / Etappe 2: 7h 15min
- 24 Karstspur Silberer** Pragelpasshöhe – Butzen – Silberer / Twärenen – Silberenalp – Alpelli – Pragelpasshöhe / ↑ 1125m / ↓ 1125m / 5h 55min
- 25 Ins hinterste Bisisthal** Sali – Gwaipeuten – Firner Loch – Mären – Glattalp – Sali / ↑ 1337m / ↓ 1337m / 6h 30min
- 27 Auf den Muotaler Hausberg** Schwarzenbach – Gigen – Träsmären – Wasserbergfirst – Liplisbüel – Muotathal / ↑ 1575m / ↓ 1915m / 7h 50min

## STOOS

- 80 Moorerlebnisweg** Sternegg-Frontal-Stoos Seeli / ↑ 15m / ↓ 15m / 30–45min
- 81 Spazierweg Nühusweildi** Bergstation Standselbahn – Stooshorn – Nühusweildi – Brunnerboden – Sternegg – Station Standselbahn / ↑ 159m / ↓ 159m / 1h 25min
- 82 Bergbeizliweg mit AlpChäs(S)pass** Lange Wegvariante: Bergstation Standselbahn – Sesselbahn-Talstation Klingenstein – Alp Rinderchruteren – Alp Trölggen – Alp Metzg – Hotel Stoos Hütti – Dorf Stoos / ↑ 395m / ↓ 395m / 2h 50min  
Kurze Wegvariante: Ab Sesselbahn-Talstation Klingenstein Abkürzung via Alp Waldhüttli / ↑ 272m / ↓ 272m / 1h 40min
- 83 Gratwanderweg Stoos** Klingenstein – Huser Stock – Furggeli – Fronalpstock / ↑ 365m / ↓ 378m / 1h 30min–3h  
Inkl. Aufstieg Stoos – Klingenstein und Abstieg Fronalpstock – Stoos / ↑ 1000m / ↓ 1000m / 5–6h
- 84 Panoramaweg Fronalpstock** Fronalpstock Gipfel – Fronalpstock Gipfel / ↑ 80m / ↓ 80m / 30min

## MORSCHACH

- 60 Weg der Schweiz** Rütli – Seelisberg – Bauen – Flüelen – Tellskapelle – Sisikon – Morschach – Brunnen / ↑ 900m / ↓ 900m / 1h 5min
- 61 Panoramaweg Morschach** Infopavillon – Axenstein – Schwyzerhöchi – Luftseilbahn – Nägelsgärtli – Degenbalm – Infopavillon / ↑ 270m / ↓ 270m / 1h 40min
- 62 Kapellenweg** Infopavillon – Lourdes Grotte – Franziskuskapelle – Marienkapelle – Mattli Antoniushaus – Infopavillon / ↑ 100m / ↓ 100m / 1h
- 63 Wundernasenweg** Infopavillon – Apart Holidays – Landal Ferienhäuser – Infopavillon / ↑ 20m / ↓ 20m / 30min
- 64 Wanderung zum Schilteli** Morschach – Degenbalm – Hetzig – Schilteli – Hinter Schilteli – Morschach / ↑ 575m / ↓ 575m / 2h 55min

## ILLGAU

- 40 Chäferliweg Illgau** St. Karl Bergstation, Waldspielplatz – Glockenspiel – Erlebnisplatz Balmli – Illgau / ↑ 10m / ↓ 375m / 50min
- 41 Zum Aussichtspunkt Sternegg** Illgau – Nühus – Chaltenbrunnen – Oberer Altberg – Sternegg – Rietler – Illgau / ↑ 600m / ↓ 600m / 3h 30min
- 42 Spirstock** Illgau – Bergli – Fraumatt – Feissi – Nielenstock – Laucherenkapellen – Spirstock – Sternegg – Rietler – Illgau / ↑ 964m / ↓ 964m / 4h 30min
- 43 Aussichtspunkt Fallenfue** Bergstation St. Karl – Fallenfue (Aussichtspunkt) – Nühus – Illgau Dorf / ↑ 20m / ↓ 390m / 1h 45min



Husky Tour mit der Erlebniswelt Muotathal [www.erlebniswelt.ch](http://www.erlebniswelt.ch)



Bödmeren Urwald



Wandergöuten für die ganze Familie

## Velo & Bike

- Suworow-Route** Etappe 1: Schwyz – Muotathal – Pragelpass – Klöntal – Glarus / ↑ 1200m / ↓ 1250m / 48km
- Chinzig Bike Tour (ab Muotathal)** Muotathal – Chinzigpass – Altdorf – Riementalen – Goldplangng Höchi – Muotathal / ↑ 2500m / ↓ 2500m / 63km
- Fronalp Bike Tour** Schlättli – Ried-Muotathal – Unter Wissenwand – Laubgarten – Trölggen – Stoos – Schwyzerhöchi – Schönenbuch – Schlättli / ↑ 1000m / ↓ 1000m / 29km
- Stoos Bike Tour** Stoos-Talstation Sesselbahn Klingenstein – Chruteren – Metzghütte – Fienboden – Hollbrig – Stoos / ↑ 1200m / ↓ 1250m / 13km
- Brunnen Bike Tour** Brunnen – Oberschönenbuch – Schwyzerhöchi – Morschach – Axenstein – Brunnen / ↑ 1200m / ↓ 1250m / 8,5km

# Tipps

## WANDERKURSE DER ERLEBNISWELT MUOTATHAL

Wie packe ich meinen Rucksack? Wie orientiere ich mich im Gelände? Wie plane ich eine Tour? Bei Wanderkursen der erlebniswelt muotathal beantworten Ihnen Fachpersonen diese und ähnliche Fragen. Sollte Sie der Ehrgeiz packen, ziehen Sie vor Ort mit einem Wanderpass (CHF 8.-) los und lassen Ihre Sammelkarte bei zahlreichen Alptrieben rund ums Muotathal abstemple. Für die Kinder gibts spezielle Wetterfroschsujets. Eine komplett abgestempelte Sammelkarte tauschen Sie im Hüttenhotel Husky-Lodge gegen ein attraktives Geschenk. [www.erlebniswelt.ch](http://www.erlebniswelt.ch)

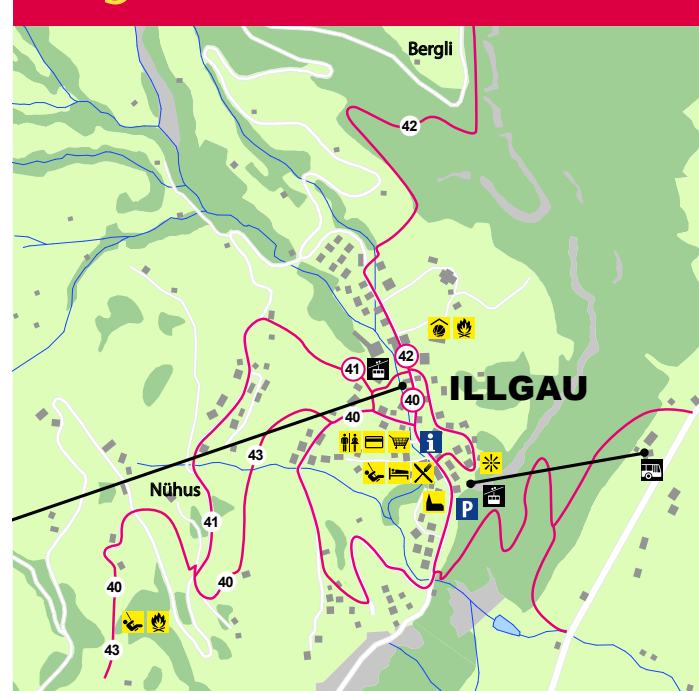
## KINDERFREUNDLICHE WANDERUNGEN

Besonders gut für Kinder und Familien geeignete Wander- und Spazierwege sind bei den nebenstehenden Wandervorschlägen mit einem markiert.

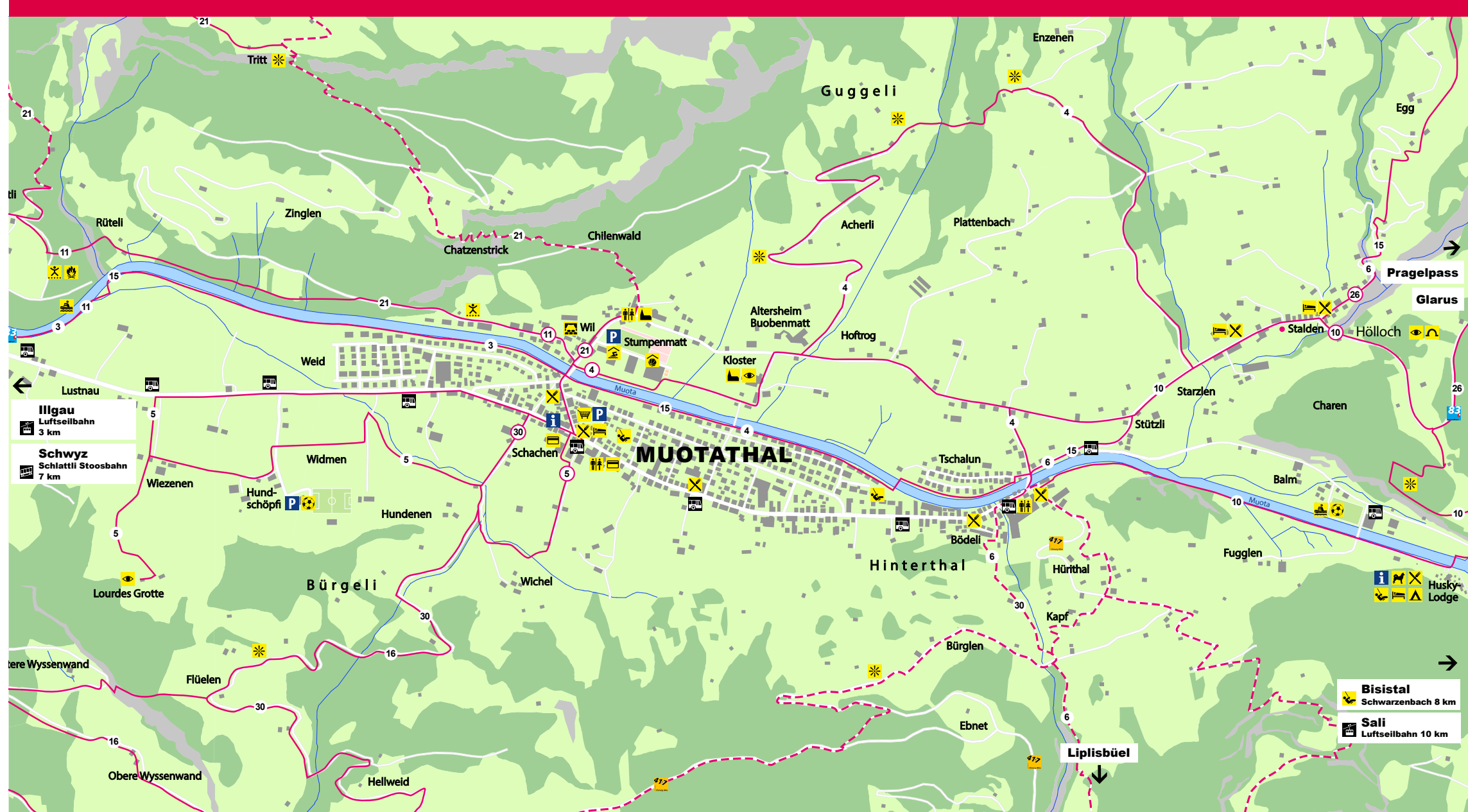
## ORIENTIERUNGSLÄUFE

Orientierungslauf (OL) auf dem Stoos für Sportler und Familien. Stempel- und Orientierungskarten gibt es beim Seminar- und Wellnesshotel Stoos (CHF 4.-). Orientierungslauf (OL) durch Morschach, vorbei an touristischen Highlights und wunderschönen Aussichtspunkten. Familien benötigen ca. 2h 30min, Walker ca. 1h 25min und Jogger ca. 50min. Stempel- und Orientierungskarten gibt es beim Shop des Swiss Holiday Parks (CHF 4.-)

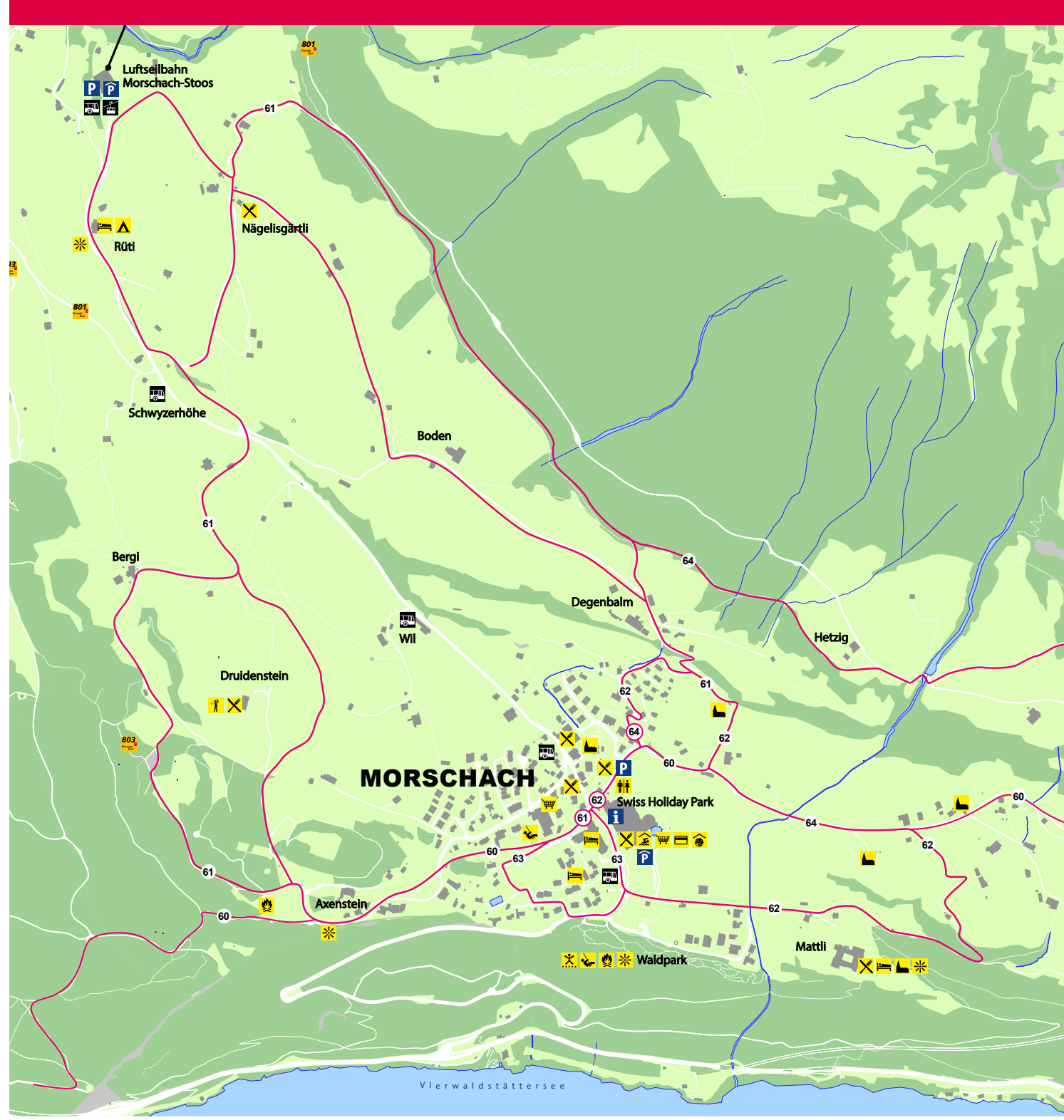
# Illgau



# Muotathal



# Morschach

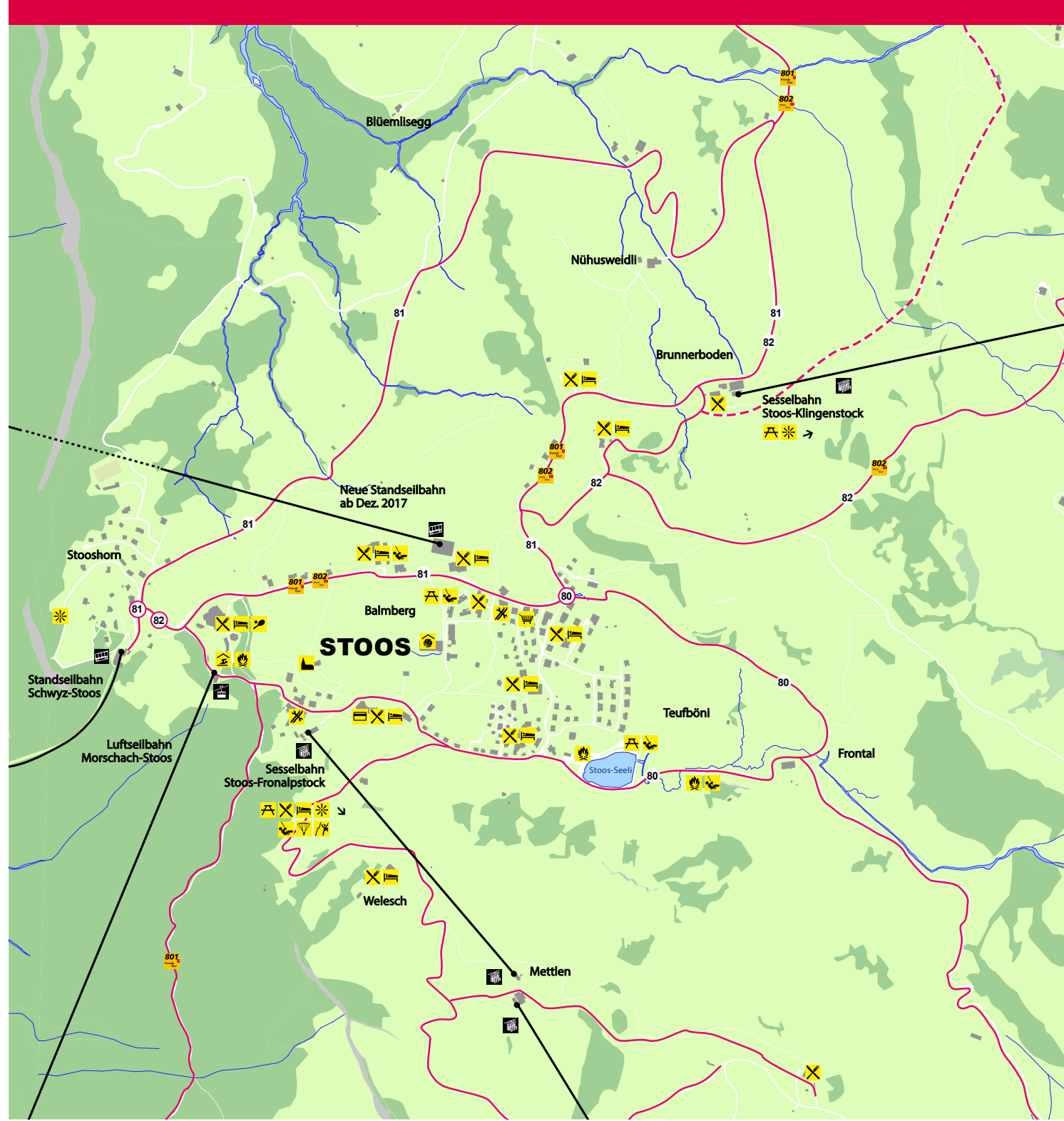


Fronalpstock 1922 m ü. M.

## Legende

- |                               |                      |
|-------------------------------|----------------------|
| Bergbahn                      | Tennis               |
| Bushaltestelle                | Schwimmbad           |
| Bahnhof                       | Aussichtspunkt       |
| Schiffstation                 | Kirche               |
| Parkplatz / Parkhaus          | Kino / Theater       |
| Information                   | Bankomat             |
| Restaurant                    | Toilette             |
| Alpwirtschaft                 | Camping              |
| Unterkunft                    | Vita Parcours        |
| Miete / Service, Sportartikel | Fussballplatz        |
| Einkauf                       | Mehrzweckhalle       |
| Feuerstelle                   | Kanu                 |
| Picknickplatz                 | Husky Lodge          |
| Spielplatz                    | Ausgangspunkt Route  |
| Höhle / Hölloch               | Spazier- & Wanderweg |
| Golfplatz                     | Bergwanderweg        |
| Sehenswürdigkeit              | Alpinwanderweg       |
| Klettergarten                 |                      |
| Gletschirum Startplatz        |                      |

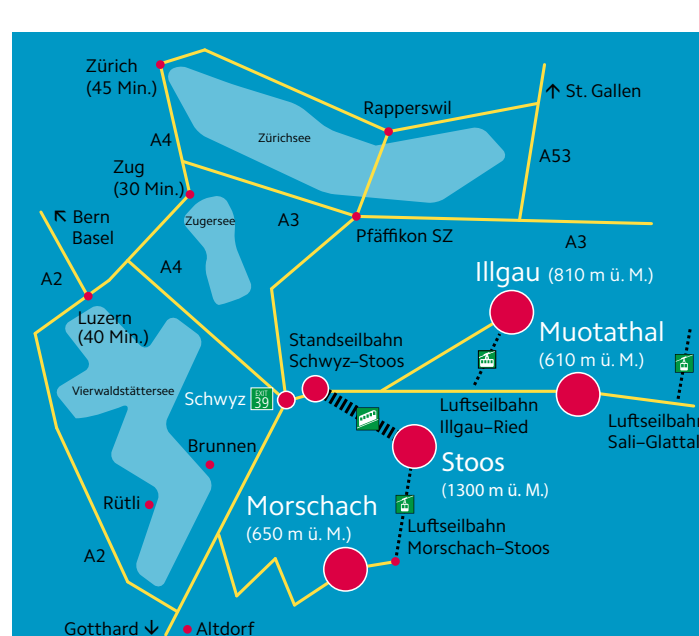
# Stoos



# Wander-Panoramakarte und Ortspläne



Alle Wanderwege digital auf der App «Schwyz Wandern»  
Mit dem Auto nur 45 Min. von Zürich, 30 Min. von Zug & 40 Min. von Luzern  
Auch mit dem ÖV schnell & einfach erreichbar.



- Stoos-Muotatal Tourismus**  
Auskunft: Tel. +41 (0)41 818 08 80, [www.stoos-muotatal.ch](http://www.stoos-muotatal.ch)  
Info-Points vor Ort: Talstation Standselbahn Schwyz-Stoos, Bäckerei Schwegler Muotathal, Pavillon Morschach, Bergstation Luftseilbahn Morschach-Stoos, Raiffeisenbank Illgau
- Stoos**  
Stoosbahnen: Tel. +41 (0)41 818 08 08, [www.stoos.ch](http://www.stoos.ch)  
Suter Transporte Stoos: Tel. +41 (0)79 455 66 24  
activeteam: Tel. +41 (0)79 815 33 95, [www.activeteam.ch](http://www.activeteam.ch)
- Muotathal**  
erlebniswelt muotathal: Tel. +41 (0)41 831 81 50, [www.erlebniswelt.ch](http://www.erlebniswelt.ch)  
Trekking Team: Tel. +41 (0)41 390 40 40, [www.trekking.ch](http://www.trekking.ch)  
Gwender Sport: Tel. +41 (0)41 830 18 88, [www.gwender-sport.ch](http://www.gwender-sport.ch)  
Luftseilbahn Sali-Glattalp: Tel. +41 (0)41 830 49 94, [www.ebs-gruppe.ch/gilgaltalp](http://www.ebs-gruppe.ch/gilgaltalp)  
Pragel Garage Taxibetrieb: Tel. +41 (0)41 830 11 81, [www.pragel-garage.ch](http://www.pragel-garage.ch)  
Gemeinde: Tel. +41 (0)41 830 11 07, [www.muotathal.ch](http://www.muotathal.ch)
- Morschach**  
Swiss Holiday Park: Tel. +41 (0)41 825 50 50, [www.swissholidaypark.ch](http://www.swissholidaypark.ch)  
Gemeinde 6-Post: Tel. +41 (0)41 825 13 30, [www.morschach.ch](http://www.morschach.ch)
- Illgau**  
erlebnis illgau GmbH: Tel. +41 (0)41 830 05 05, [www.erlebnis-illgau.ch](http://www.erlebnis-illgau.ch)  
Luftseilbahn Illgau-Ried: Tel. +41 (0)41 830 21 48, [www.illgau-ried.ch](http://www.illgau-ried.ch)  
Luftseilbahn Illgau-St. Karl: Tel. +41 (0)41 830 18 18, [www.seilbahn-illgau.ch](http://www.seilbahn-illgau.ch)  
Gemeinde: Tel. +41 (0)41 830 10 66, [www.illgau.ch](http://www.illgau.ch)
- Region**  
Auto AG Schwyz: Tel. +41 (0)41 817 75 00, [www.aags.ch](http://www.aags.ch)  
Schiffahrt Vierwaldstättersee: +41 (0)41 367 67 67, [www.lakelucerne.ch](http://www.lakelucerne.ch)
- Alle Angaben in diesem Prospekt unverbindlich, Änderungen vorbehalten.